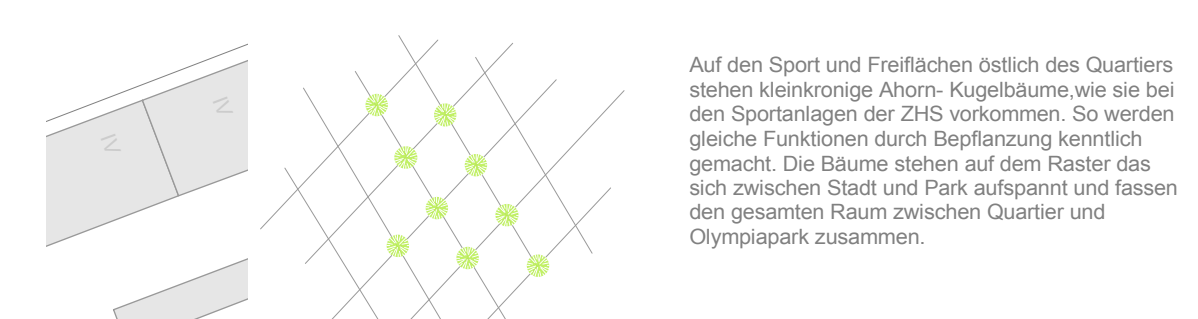

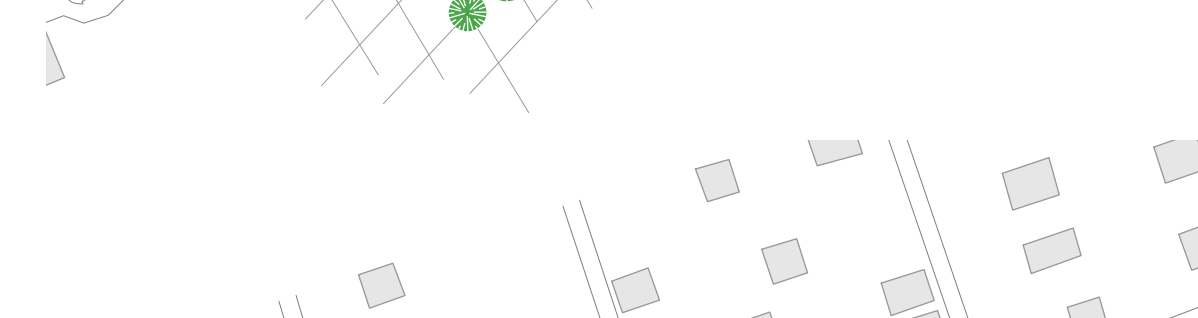

  
 Lindenalleen markieren die Hauptgehrichtungen durch das Quartier zum Olympiapark. Als der Alleeplan München dienen sie als Leitlinie und sind im Raster der Olympiapark-Grünanlage im Abstand von 7,50 geplant.


  
 Die Kastanie ist der Alleeplan des Quartiers. Sie knüpft an die Alleeplanung des südlich anliegenden Wohnquartiers und den bestehenden Kastanienplatz im neuen Quartier an.


  
 Auf den Sport- und Freizeitanlagen des Quartiers stehen kleinformatige Ahorn- Kugelbäume wie sie bei den Sportanlagen der ZOB vorkommen. So werden gleiche Funktionen durch Bepflanzung herstellbar gemacht. Die Bäume stehen auf dem Raster das sich zwischen Stadt und Park aufspannt und fassen den gesamten Raum zwischen Quartier und Olympiapark zusammen.


  
 Verschiedene Arten großkroniger Bäume stehen auf der Weite nördlich des Quartiers. Gestreckt und in Gruppen gepflanzt verändern sie sich mit den Weiden des Olympiaparks.